



MA

LA

FORCLAZ

Tout au long du sentier, soyez attentif, les chevreuils et les biches marchent à vos côtés.

Les points de vue dignes de cartes postales se méritent... Pour atteindre celui du Mont de l'Arpille depuis Martigny, préparez-vous à 1'500 mètres de dénivelé positif. Afin d'apprécier la montée, faites une escale au château de la Bâtiaz, découvrez les fours à pain des pittoresques hameaux de Ravoire et surtout prenez le temps d'admirer la plaine du Rhône pendant toute l'ascension. Depuis l'alpage, l'ascension au Mont de l'Arpille se fait en 30 minutes.


Parcours à suivre :


Gare de Martigny > Château de la Bâtiaz > Le Sommet-des-vignes > Ravoire > Alpage de l'Arpille > Col de la Forclaz

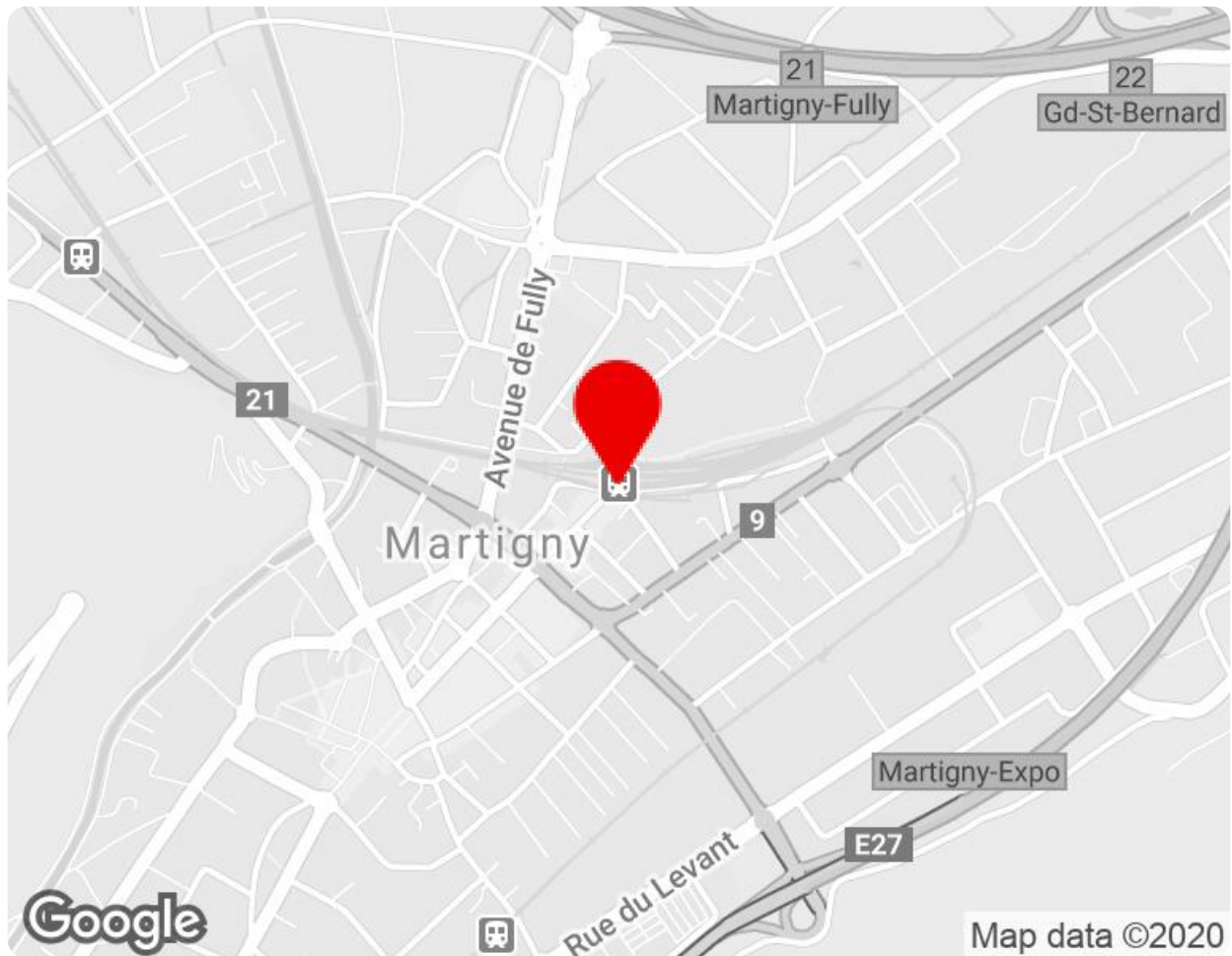
Données pédestre :

- Chemin pédestre / route goudronnée / route forestière
- temps de parcours : 6h00
- Dénivelé : +1'520 m / -460 m
- distance : 11.3 KM

FICHIERS À TÉLÉCHARGER

 Télécharger le parcours en GPX

 Télécharger le parcours en KML



Martigny – Col de la Forclaz

Gare de Martigny (départ)

1920 Martigny

+41 27 720 49 49


info@martigny.com

map.schweizmobil.ch



Gorges du Durnand

Dans le top 10 des plus belles gorges d'Europe, le Durnand vous fera goûter à la fraîcheur... de ses cascades.



Sentier de l'abricot

Profiter du spectacle printanier lorsque les abricotiers sont en fleur.



Bisse du Guercet - Vignoble de Charrat

Ce chemin permet de s'échapper des bruits de la ville, en quelques secondes,... pour se retrouver dans une nature verdoyante et apaisante.

Boutique en ligne | Baladeur | Restaurants, cafés et bars |
Adresses utiles | Brochures | Accès



Office de Tourisme de Martigny
Avenue de la Gare 6
1920 Martigny
Suisse

Ouverture de l'Office :
- en semaine : 9h00 - 18h00
- samedi : 10h00 - 14h00
- dimanche et fériés : fermé

Suivez-nous!

#MyMartigny
#MartignyRegion

|