

---



---

# BISSE DU GUERCET VIGNOBLE DE CHARRAT

---

---

---

---

---

---

**Ce chemin permet de s'échapper des bruits de la ville, en quelques secondes, pour se retrouver dans une nature verdoyante et apaisante.**

Cette promenade le long du bisse du Guercet est l'occasion d'une petite escapade fraîcheur en forêt. Avant de quitter Martigny, profitez de visiter la Fondation Pierre Gianadda et/ou le musée Barryland et ne manquez pas de faire un tour dans l'amphithéâtre en vous imaginant à quoi devait ressembler la ville au temps des Romains. La seconde partie du parcours traverse le vignoble de Charrat.


## **Parcours à suivre :**


Gare de Martigny-Bourg > Amphithéâtre > Le Guercet > Gare de Charrat

## **Données pédestre :**

- Chemin pédestre / route goudronnée
- temps de parcours : 2h20
- Dénivelé : +123 m / -146 m
- distance : 7.8 KM

## FICHIERS À TÉLÉCHARGER

 Télécharger le parcours en GPX

 Télécharger le parcours en KML



---

### **Bisse du Guercet – Vignoble de Charrat**

Gare de Martigny-Bourg (départ)

1920 Martigny

+41 27 720 49 49

info@martigny.com


map.schweizmobil.ch





## **La Châtaigneraie (sentier didactique)**

Ce sentier unique en Valais  
permet de connaître davantage  
la châtaigne, fruit...  
emblématique du village de  
Fully.



## **Martigny - Col de la Forclaz**

Tout au long du sentier, soyez attentif, les chevreuils et les biches marchent à vos côtés.



## **Tour des Follatères**

Profitez d'une promenade dans un paysage en grande partie intact et vierge de toute... intervention humaine.



Office de Tourisme de Martigny  
Avenue de la Gare 6  
1920 Martigny  
Suisse

Ouverture de l'Office :  
- en semaine : 9h00 - 18h00  
- samedi : 10h00 - 14h00  
- dimanche et fériés : fermé

**Suivez-nous!**

#MyMartigny  
#MartignyRegion

|