
WEI

TE

WEG

Im Herbst einen Spaziergang machen, die schönen Farben dieser Jahreszeit genießen und unterwegs herrliche Kastanien von Fuß sammeln.

Dieser Spaziergang mit schönem Blick auf die Rhone-Ebene verbindet den Kastanienhain von Branson mit jenem von Vers-l'Eglise. Mehrere Informationstafeln entlang der Route geben Erklärungen über die Entwicklung der Reben im Laufe der Jahreszeiten sowie über den Weinberg von Fully. Während Ihrer Wanderung können Sie auch die vielen über den Weinberg verstreuten Rebhütten entdecken. Diese Hütten, die während der ganzen Saison für den Weinanbau genutzt werden, dienen vor allem während der Weinlese auch als Pausenunterstand!

Pfad zu folgen:


Rhonebrücke > Branson > Combe d'Enfer > der Kastanienhain > Belle Usine > Fully Creppier (Bushaltestelle)

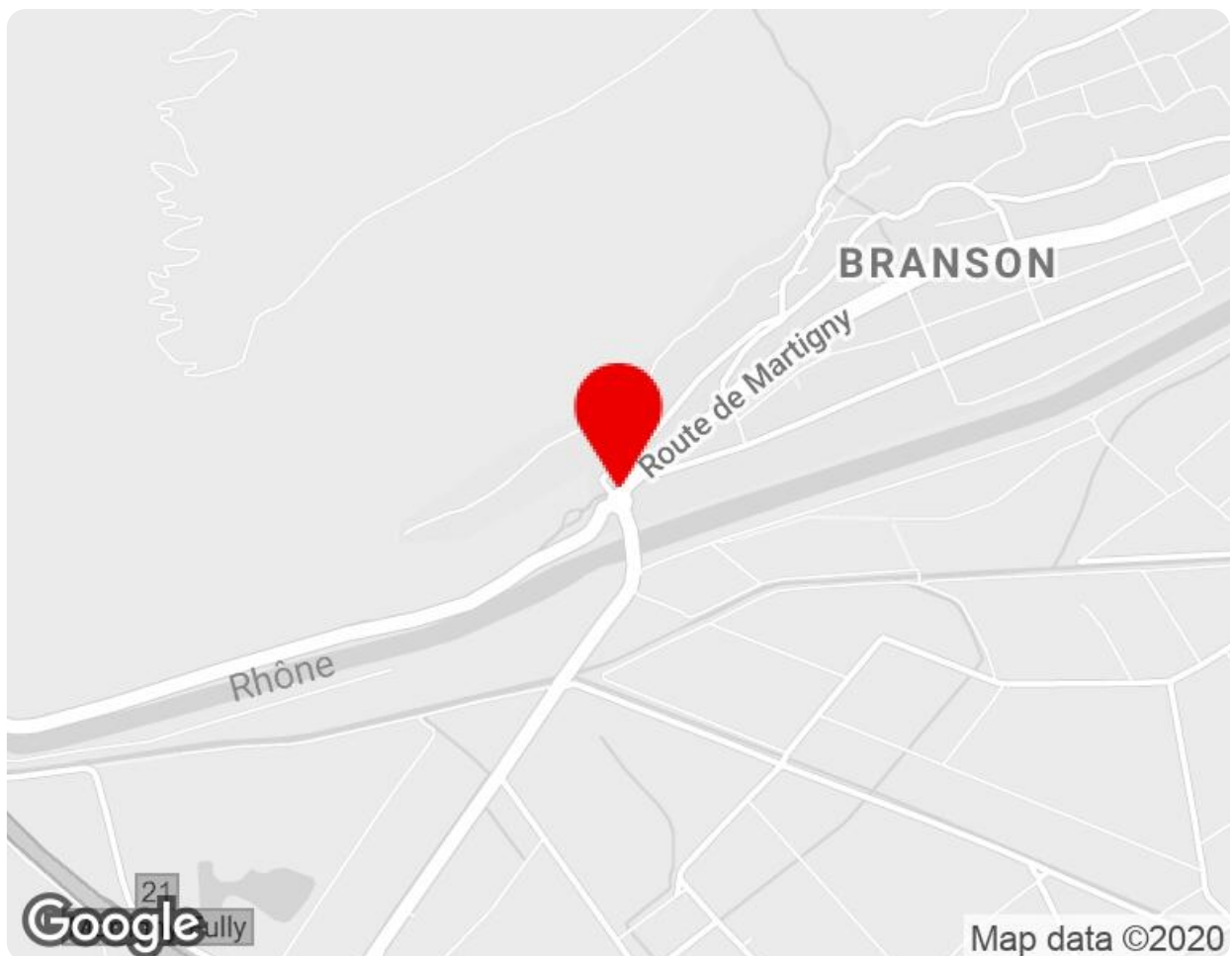
Wanderung Informationen:

- Wanderweg / Asphaltstrasse
- Wanderzeit: 1h30
- Höhendifferenz: +192 M / -192 M
- Abstand: 4.3 KM

DATEIEN ZUM HERUNTERLADEN

 GPX-Ablauf verfolgung herunterladen

 KML-Ablauf herunterladen



Weinberg und Hütten Weg

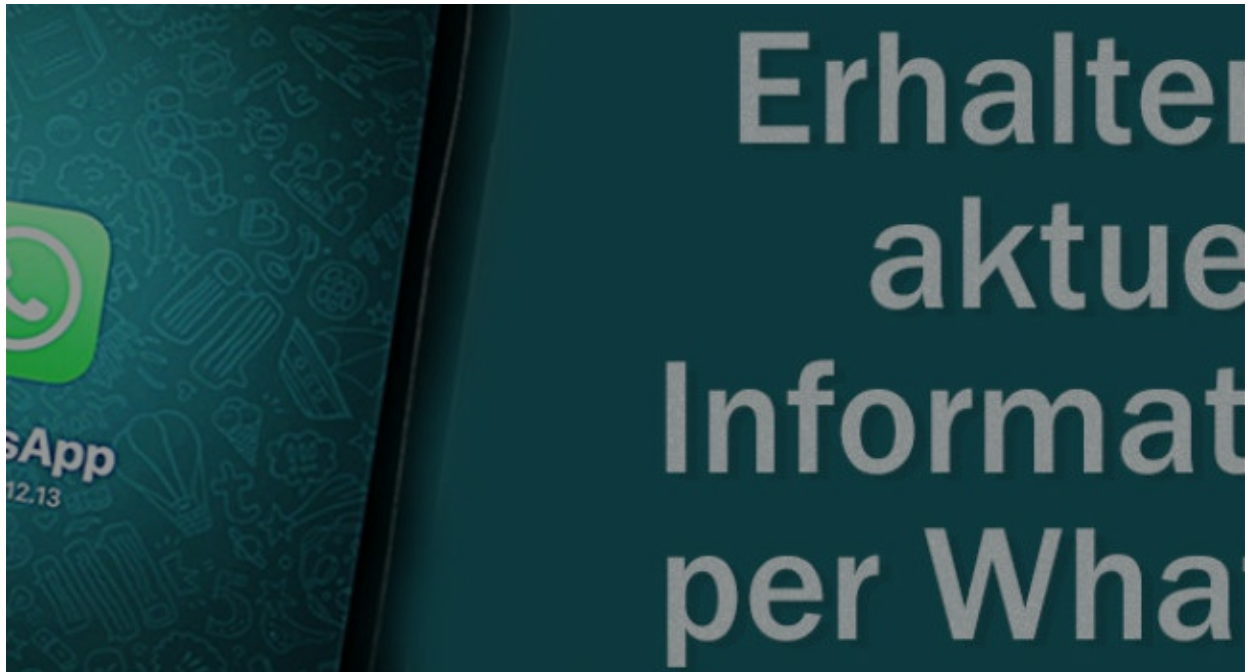
Branson, Pont du Rhône (Einstiegspunkt)

1926 Fully

+41 27 720 49 49

info@martigny.com
map.schweizmobil.ch





Brotöfen- Spaziergang

«Chez-les-Pillet», einer der vielen Weiler von Ravoire, bietet eine herrliche Aussicht... über das ganze Rhonetal! Entdecken Sie bei Ihrem Spaziergang die verschiedenen Weiler mit ihren Brotöfen.



Glasfensterpfad

Geniessen Sie die friedvolle Ruhe, die der Weinberg «Vigne à Farinet» ausstrahlt.



Aprikosenpfad

Geniessen Sie das Schauspiel, wenn im Frühling die Aprikosenbäume blühen.

Online-Shop | Baladeur | Restaurants, Cafés und Bars | Nützliche
Adressen | Brochüren | Anreise



Office de Tourisme de Martigny
Avenue de la Gare 6
1920 Martigny
Schweiz

Öffnungszeiten:

- werktags: 9.00 - 18.00 Uhr
- Samstag: 10.00 Uhr - 14.00 Uhr
- Sonn- und Feiertage: geschlossen

Folge uns !

#MyMartigny
#MartignyRegion

|